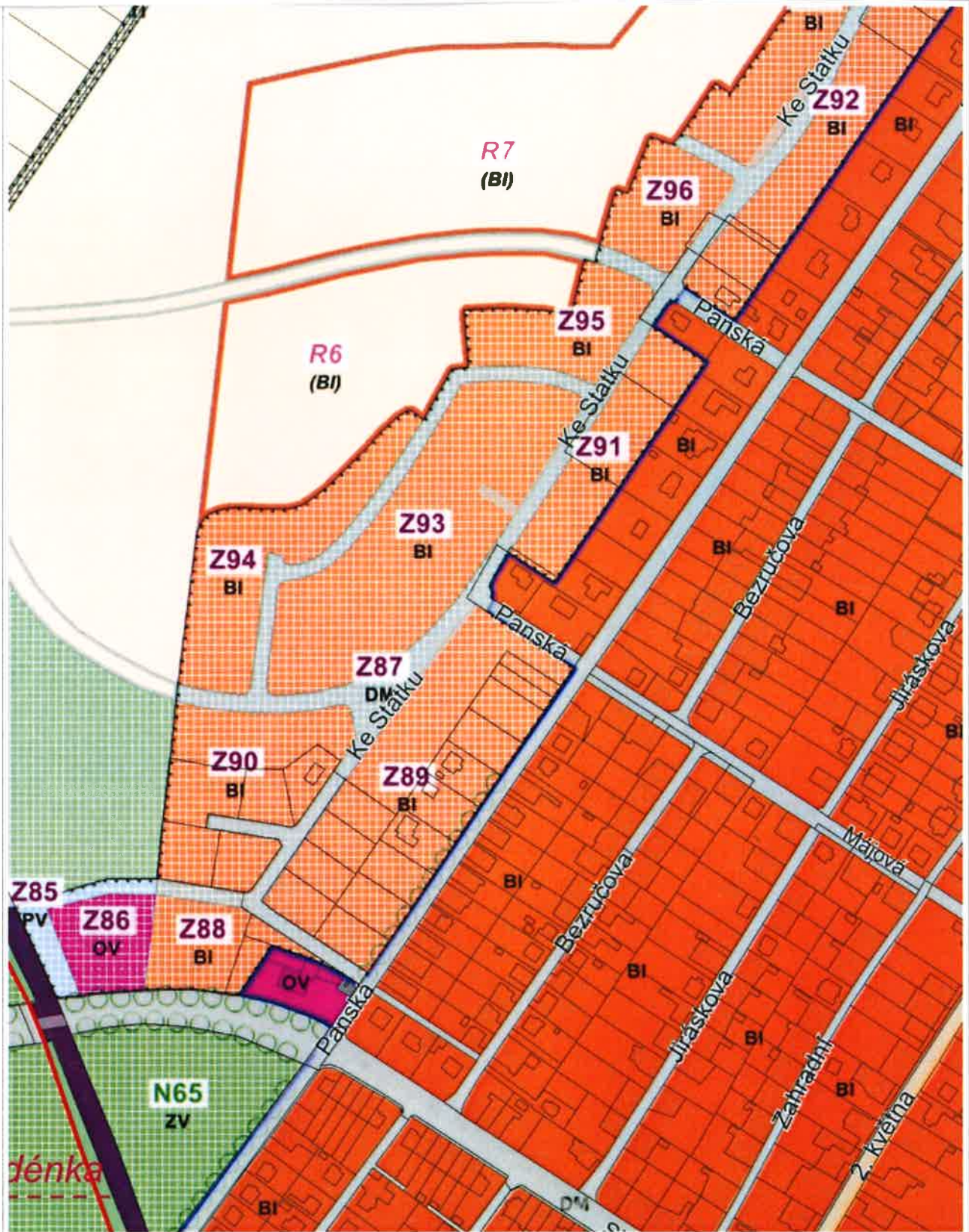


# A.1.1.

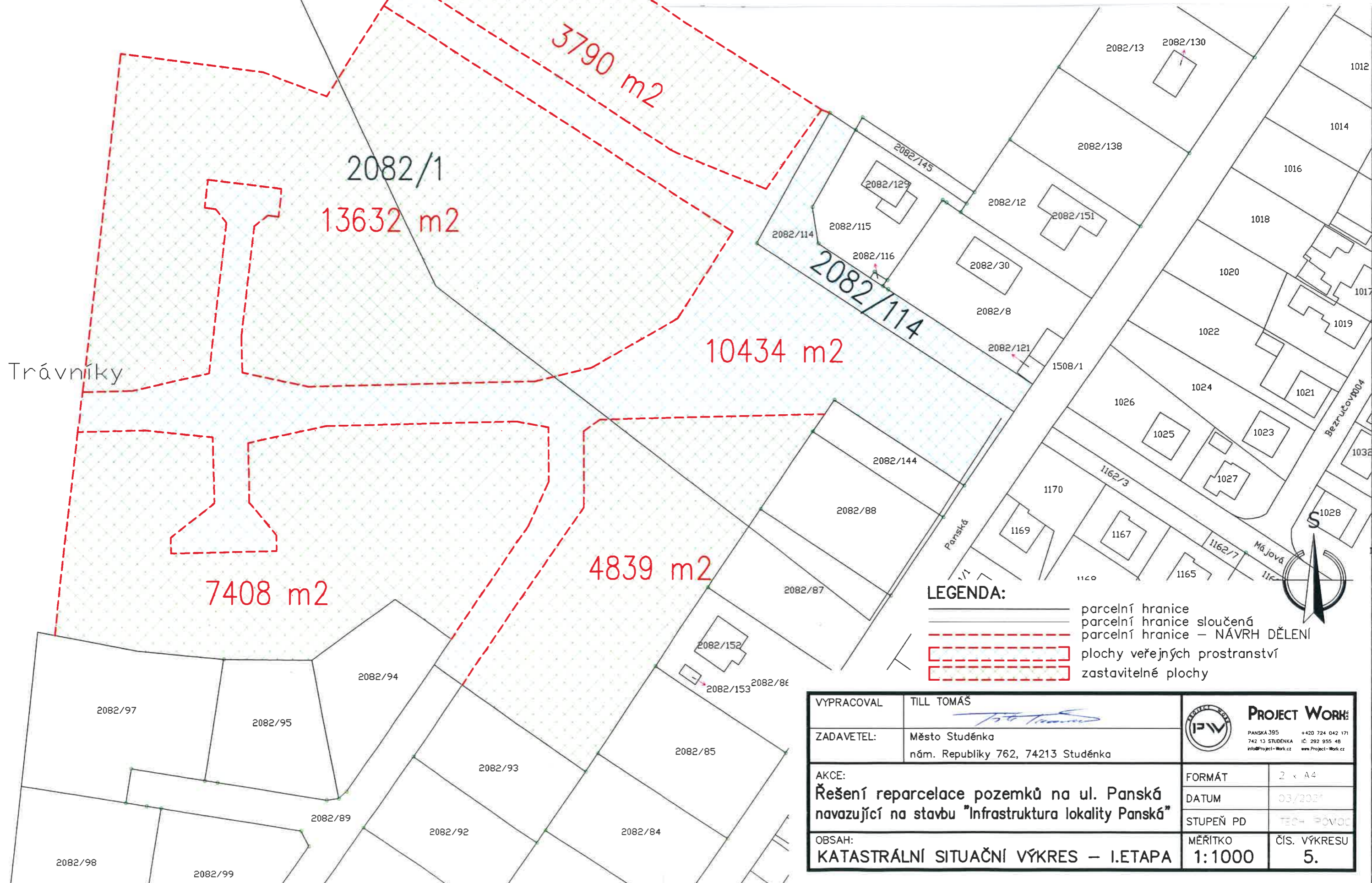


100 m

1 : 3 774


ROJIAN: ©ČÚZK, Katastrální úřad ČÚZK

# A.1.1.

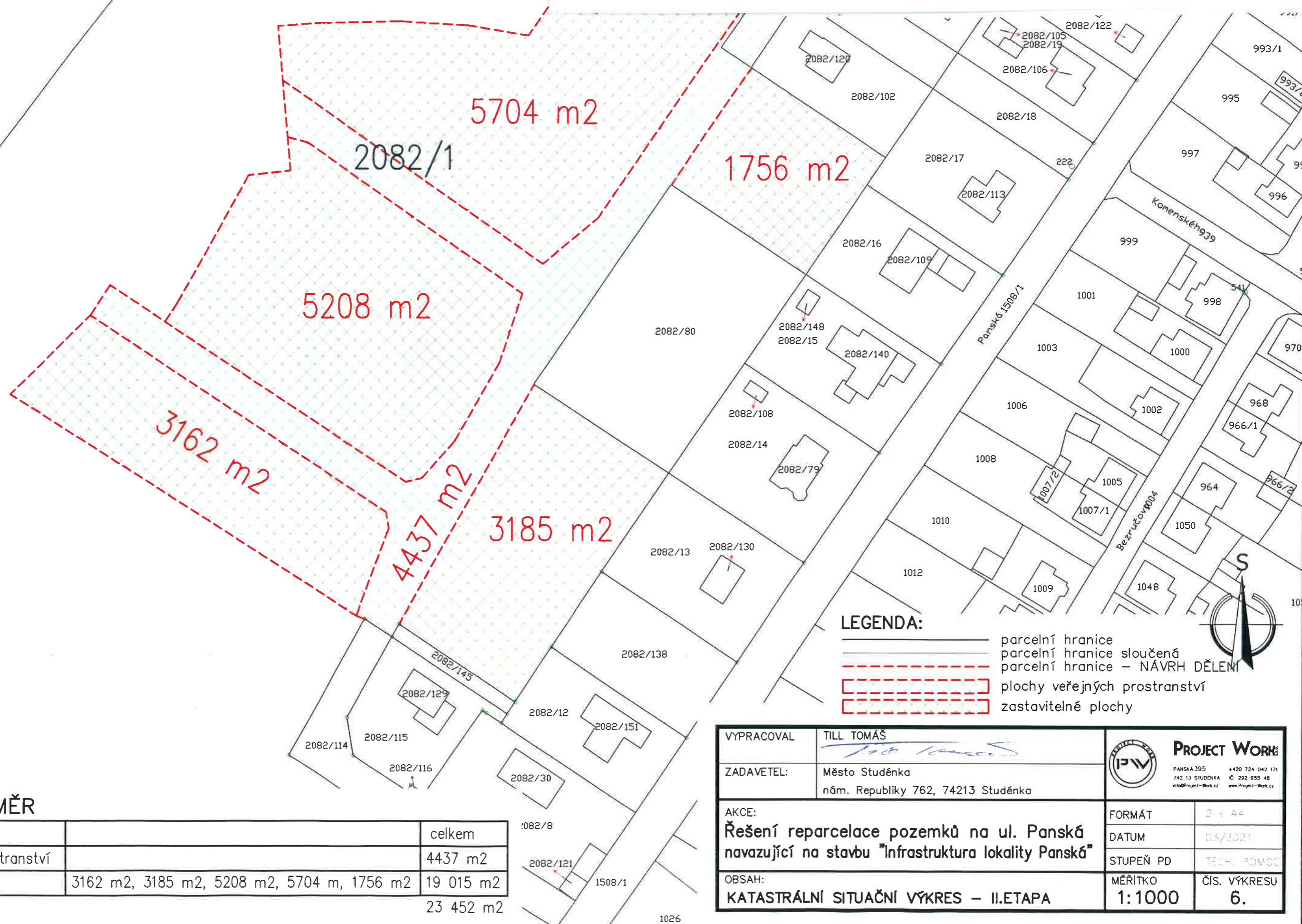


**LEGENDA:**

- parcelní hranice
- parcelní hranice sloučená
- - - parcelní hranice – NÁVRH DĚLENÍ
- ▭ plochy veřejných prostranství
- ▭ zastavitelné plochy

VYPRACOVAL	TILL TOMÁŠ	 <b>PROJECT WORK</b> PANSKÁ 395 +420 724 042 171 742 13 STUDĚNKA IČ: 292 955 48 info@Project-Work.cz www.Project-Work.cz	
ZADAVETEL:	Město Studénka nám. Republiky 762, 74213 Studénka		
AKCE:	Řešení reparcelace pozemků na ul. Panská navazující na stavbu "Infrastruktura lokality Panská"	FORMÁT	2 x A4
OBSAH:	KATASTRÁLNÍ SITUAČNÍ VÝKRES – I. ETAPA	DATUM	03/2024
		STUPEŇ PD	TECH. PŘEVOD
		MĚŘÍTKO	1:1000
		ČÍS. VÝKRESU	5.

# A.1.1.




**LEGENDA:**

- parcelní hranice
- parcelní hranice sloučená
- - - - - parcelní hranice – NÁVRH DĚLENÍ
- [Red dashed box] plochy veřejných prostranství
- [Red dotted box] zastavitelné plochy

TABULKA VÝMĚR

		celkem
plochy veřejných prostranství		4437 m <sup>2</sup>
zastavitelné plochy	3162 m <sup>2</sup> , 3185 m <sup>2</sup> , 5208 m <sup>2</sup> , 5704 m <sup>2</sup> , 1756 m <sup>2</sup>	19 015 m <sup>2</sup>
		23 452 m <sup>2</sup>

VYPRACOVAL	TILL TOMÁŠ	 <b>PROJECT WORK</b> <small>PANSKÁ 395 +420 724 042 171          742 13 STUDĚNKA IČ: 292 955 48          info@project-work.cz www.Project-Work.cz</small>	
ZADAVATEL:	Město Studénka nám. Republiky 762, 74213 Studénka		
AKCE:	Řešení reparcelace pozemků na ul. Panská navazující na stavbu "Infrastruktura lokality Panská"	FORMÁT	2 x A4
		DATUM	03/2021
		STUPEŇ PD	TECHN. POMOČ
OBSAH:	KATASTRÁLNÍ SITUAČNÍ VÝKRES – II. ETAPA	MĚŘÍTKO	ČÍS. VÝKRESU
		1:1000	6.