

ÚZEMNÍ PLÁN STUDÉNKA













ZMĚNA Č. 8

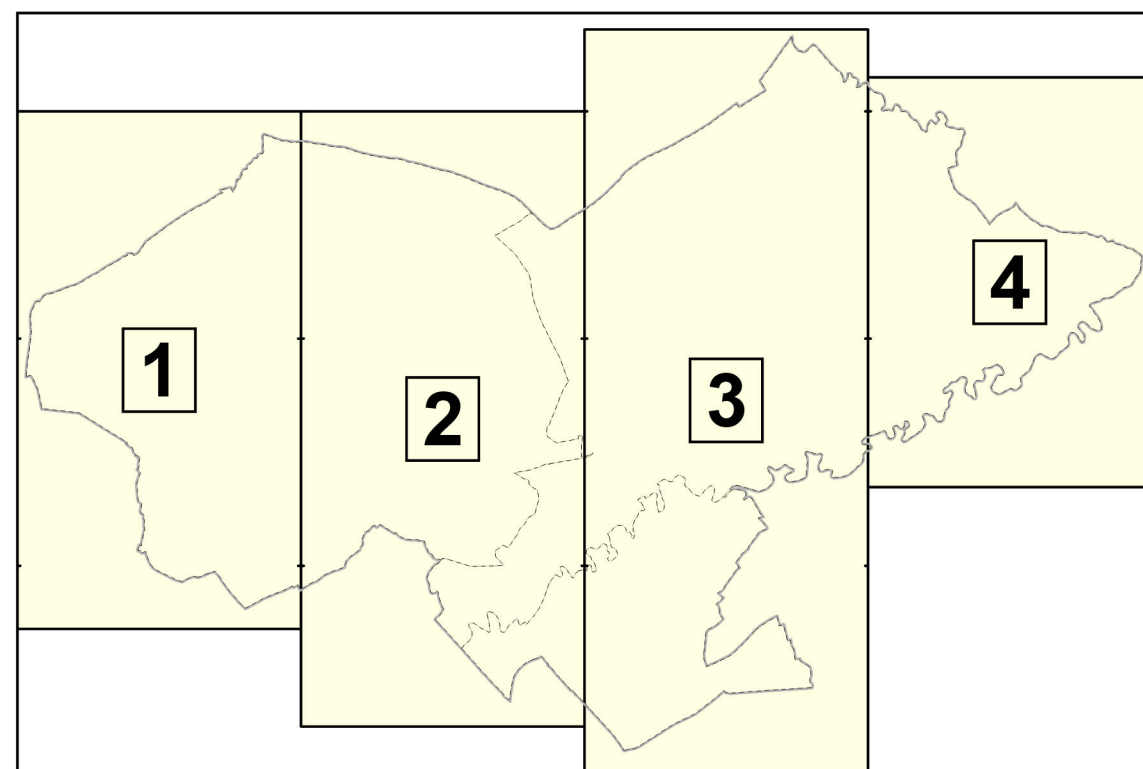
B1. ZÁKLADNÍ ČLENĚNÍ ÚZEMÍ

1 : 5 000

NÁVRH PRO PROJEDNÁNÍ

LEGENDA

	HRANICE ŘEŠENÉHO ÚZEMÍ
	HRANICE KATASTRÁLNÍHO ÚZEMÍ
	HRANICE ZASTAVĚNÉHO ÚZEMÍ K 1. 6. 2024
	ZASTAVITELNÉ PLOCHY
	TRANSFORMAČNÍ PLOCHY
	PLOCHY ZMĚN V KRAJINĚ
	ÚZEMNÍ REZERVY
	KORIDORY NAD PLOCHAMI S ROZDÍLNÝM ZPŮSOBEM VYUŽITÍ VYMEZENÉ ÚZEMNÍM PLÁNEM PRO DOPRAVNÍ INFRASTRUKTURU
	KORIDORY NAD PLOCHAMI S ROZDÍLNÝM ZPŮSOBEM VYUŽITÍ VYMEZENÉ ÚZEMNÍM PLÁNEM PRO TECHNICKOU INFRASTRUKTURU
	KORIDORY NAD PLOCHAMI S ROZDÍLNÝM ZPŮSOBEM VYUŽITÍ Z NADŘÁZENÉ DOKUMENTACE PRO DOPRAVNÍ INFRASTRUKTURU
	KORIDORY NAD PLOCHAMI S ROZDÍLNÝM ZPŮSOBEM VYUŽITÍ Z NADŘÁZENÉ DOKUMENTACE PRO TECHNICKOU INFRASTRUKTURU
	RUŠENÉ JEVY



PROJEKTOVÁ ČINNOST, URBANISMUS, ÚZEMNÍ PLÁNOVÁNÍ, EKOLOGIE

URBANISTICKÉ STŘEDISKO OSTRAVA, s.r.o.

Spartakovců 3, Ostrava-Poruba, 708 00

tel: 59 693 95 30

ZODP. PROJEKTANT: ING. ARCH. HELENA SALVETOVÁ	ZAK. ČÍSLO: U - 704
ZPRACOVATEL : ING. ARCH. PAVLA ADAMUSOVÁ, ING. MARTINA KRAUSOVÁ	
OBJEDNATEL : MĚSTO STUDÉNKA	DATUM: 8/2024