



M Ě S T O S T U D Ě N K A

starosta

nám. Republiky 762, 742 13 Studénka

VÁŠ DOPIS Č.J.:

ZE DNE :

NAŠE Č.J.: MS 10310/2024/MHÚM/Kn

NAŠE SP.ZN.:

84.1 S5

VYŘIZUJE: Renáta Knoppová

TELEFON: 556 414 348

E-MAIL: knoppova@mesto-studenka.cz

DS: vz3bvhc

DATUM: 28.11.2024



S00HX00EXTHN

Pan

Jan KREJČI

Panská 737

742 13 Studénka

Poskytnutí informace dle zák. č. 106/1999 Sb.

Na základě Vaší žádosti o poskytnutí informací dle zákona č. 106/1999 Sb. Vám sdělujeme, že:

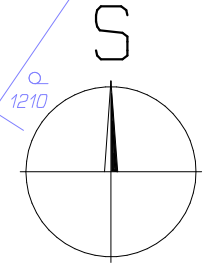
- vlastnictví stromů je patrné z geometrického plánu zpracovaného Ing. Tomášem Grosmanem dne 21.05.2024 – viz příloha,
- město Studénka pozemek parc. č. 1508/2 v k. ú. Studénka n. O. nabylo do vlastnictví v r. 2009.

Libor Slávik
Starosta

M Ě S T O
742 13 STUDÉNKA

Příloha:

- geometrický plán



487300
1113450

487150
1113450

+

+

+







+

487300
1113550

487150
1113550

Polohopisný souřadnicový systém: JTSK
Výškopisný souřadnicový systém: Bpv

LEGENDA:

-  stav dle KN
-  budova
-  strom na p.č. 2083
-  strom na hranici p.č.1508/2 a 2083
-  strom na p.č. 1508/2
-  číslo a výška bodu

Akce: Polohopisné a výškopisné zaměření
polohy stromů na p.č. 1508/2 a 2083

POLOHOPISNÝ A VÝŠKOPISNÝ NÁČRT

Zpracovatel: Ing. Tomáš Grosman
GEODETICKÉ PRÁCE
IČ 73207969
Malá strana 689
74213 Studénka

Objednavatel: Jaroš Michal doc. Dr. Ing.
Srbská 1850/49
612 00 Brno-Královo Pole

Souřadnicový systém: JTSK

Zakázka: 80/2024

Mapový list: Břilovec 4-6/3

Měřítko: 1 : 500

Okres: Nový Jičín

Obec: Studénka

Katastrální území: Studénka nad Odrou

Vyhotovil: Ing. Tomáš Grosman

Měřeno dne: 21.5.2024

Nděžnostmi a přesností odpovídá právním předpisům a podmínkám písemně dohodnutým s objednavatelem

24.5.2024
Datum, podpis, razítko č. 64/2024

